














Legende






Planung

-  Trassenachse offene Verlegung
-  Trassenachse HDD-Verfahren
-  Trassenachse Kurzvortrieb
-  Trassenachse Mikrotunnelbau
-  Repeaterstation Haldern
-  SL206 Stationierung
-  Trassenachse angrenzender Abschnitte
-  Untersuchungsraum
-  Abschnittsgrenze Planfeststellung
-  Blattschnittgrenze angrenzender Blattschnitte

Verwaltungsgrenzen

-  Regierungsbezirk
-  Kreis, kreisfreie Stadt
-  Stadt, Gemeinde

Regionalplan

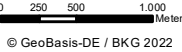
-  Vorranggebiet Rohstoffe
-  Vorranggebiet Hochwasserschutz
-  Vorranggebiet Trinkwassergewinnung und Grundwasserschutz
-  Vorranggebiet Oberflächengewässer
-  Vorranggebiet Forstwirtschaft

Höchstspannungsleitung
BBPIG Vorhaben Nr. 1 – A-Nord
(Emden Ost – Osterath)



Abschnitt: NRW2 Kreisgrenze Borken/ Wesel
bis zur Kreisgrenze Kleve/ Wesel

G1 – Sonstige öffentliche und private Belange

G1.4 – Regionalplanung



Festgestellt nach § 24 NABEG:
Bonn, den

Vorhabenträgerin:				Amprion GmbH Robert-Schuman-Straße 7 44263 Dortmund
Projekt:			A-Nord BBPIG Vorhaben Nr. 1 Emden Ost - Osterath	
erstellt durch:				Ing.- und Planungsbüro LANGE GmbH & Co. KG Carl-Peschken-Straße 12 47441 Moers
Blattgröße:	420 x 297 mm	Maßstab:	1:50.000	
Bearbeitet:	LMS	Stand:	Juni 2023, V1.0	
Gezeichnet:	WAL	Anlage:	G1.4 – Regionalplanung	
Geprüft:	JUS	Blattnummer:	Legende	

